Образец по чл. 53, ал. 6 от ПСГ

Изготвил:.....
инж.Павел Ламбов
/имс./фамилия./ по лице:.....
дата:12.09.2019г.,
№ и дата на удостоверението за упражняване на лесовъдска практика: 13471/13.08.2018г.

Одобрил:.....
инж.Здравко Караджов
имс./фамилия./ по лице:.....
дата:29.10.2019г.
№ и дата на удостоверението за упражняване на лесовъдска практика: 4623/21.10.2018г.

ТЕХНОЛОГИЧЕН ПЛАН № 1/08.11.2018г.

За добив на дървесина от отдел 222 подотдел „л"
На **ТП ДЛС-Извора ,гр.Девин**/*попъква се само за държавни гори*/
Община **Девин**; Землище **с.Беден;**
имот с (кадастрален идентификатор/КВС) №..... /*попъква се само за недържавни гори*/

I. Схема за добива на дървесина от насаждението

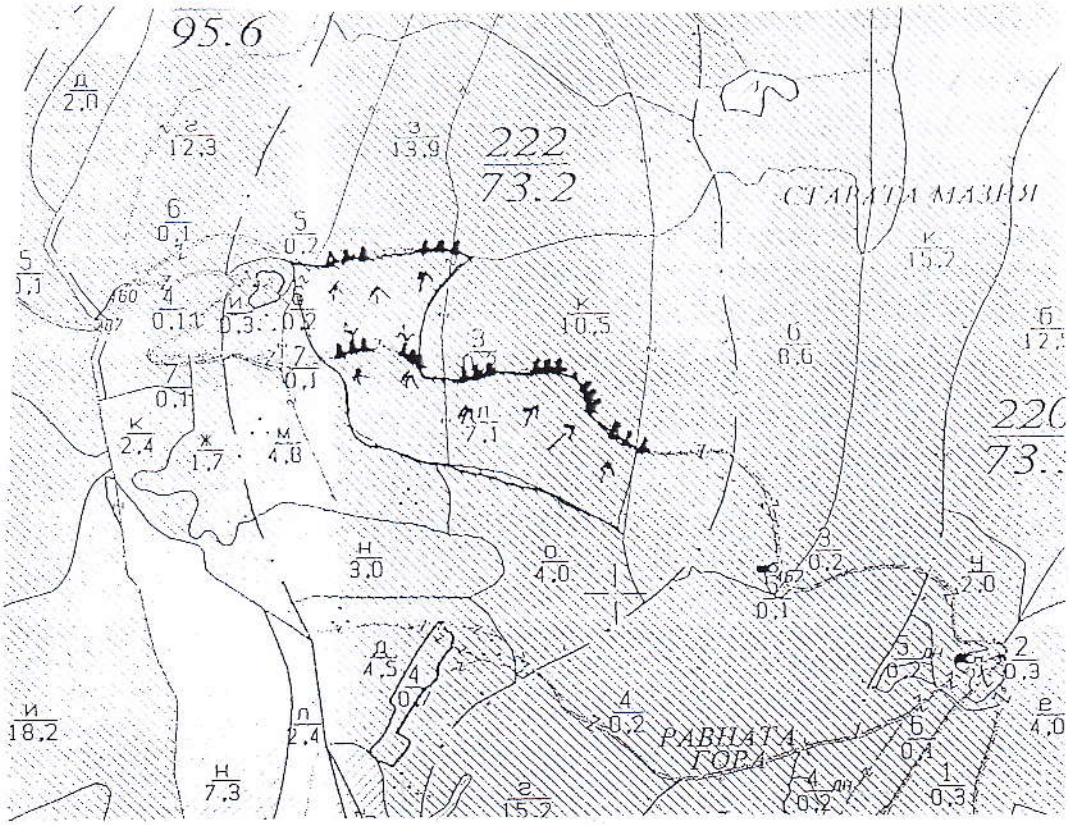

Легенда:

± ± ± ± проектирани коларски вр. извозни пътища	»»»»» проектирани тракторни вр. извозни пътища
- - - - - - съществуващи извозни пътища	▲ ▲ ▲ временен склад
═══ съществуващ автомобилен път	xxxxxx трасе на въжена линия
^^^^^^^ технологична просека	=+=+=+= проектиран автомобилен път
→ ....точка на извозе.	— ....граница на насаждение

222 л

На схемата задължително се нанасят контурите на насаждението/имота, съществуващите и проектираните временни горски пътища, технологичните просеки, просеките за въжени линии, извозни пътища, временни складове както и връзката им със съществуващата автомобилна пътна мрежа.

II. Характеристика на насаждението

Вид на сечта **Групово постепенна**/ интензивност **20.%** /

Втори вид сеч ..... / интензивност .....%

1.Номер на подотдела **7.1ха** Размер на сечището.**7.1ха**

2. Състав по план/програма **чб6,бб3,ела1см,бук**, действителен **чб6,бб3,ела1см,бук**.

5. Запас на 1 ха; с клони..**217**куб.м/ха , без клони **178**куб. м/ха.

6. Среден наклон на терена **28**градуса.

7. Очакван добив от маркираната дървесина **295** лежаща маса, куб.м.

дърв. вид / категория	чб	бб	ела	см	бук	дърв. вид / категория	чб	бб	ела	см	бук	
едра	48	38	21	15	-	дребна	-	1	-	-	-	върбина
средна	3	7	4	3	-	дърва	33	93	13	8	8	

8.Наличие и характеристика на подраста преди сечта (състав, възраст, средна височина, % на покритие) см7,10г,1.5м,пълнота 0.4,бон.- 2.покритие около 30%;,ела3;

9. Средно извозно разстояние 250;

10. Други характеристики на насаждението (*токовища, сватбовища, надвесени дървета, сервитути, защитени територии, Натура 2000, защитени видове описани в доклада за гори с висока консервационна стойност, мъртва дървесина, вододайни зони, биологично разнообразие и др.*) *BG 0001030, , BG 0002113местообитание 9530*

III. Технологични указания

1. Дървесината в насаждението да се добива при спазване на технологичната схема по т. 1

2. Сечта ще се извършва с (моторен трион, ръчно, машини; кастренето на отсечените стъбла се извършва: в сечище, на временен склад) **БМТ,кастрене в сечището,разкройване на вр.склад при извоз с трактор и разкройване в сечището при извоз с животинска тяга.**

3. **Извозът от сечището до временните складове ще се осъществява със специализирана горска техника/трактор/ на окастрени секций с влачене по терена и/или изцяло натоварени.Животинска тяга на сортименти до 5м. с влачене по терена.**

4. Проектирани нови горски автомобилни пътища съгласно Наредба 5 за строителството в горските територии без промяна на предназначението им: дължина .....м. широчина .....м.

5. Изграждане и ремонт на временни извозни горски пътища:

5.1 Тракторни – допустимо разстояние между тях ..... (не по-малко от 40 м), дължина ...., широчина ... м.

5.2 Коларски - разстояние между тях.....м (не по-малко от 40 м), дължина .....м, широчина ... м

6. Просеки за въжени линии: ..... бр.

допустимо разстояние между просеките ..... м., дължина ..... м., широчина ..... м.

7. Направа на технологични просеки .....бр.

допустимо разстояние между тях .....м., дължина .....м., широчина ..... м.

8. Изграждане на нови временни складове (бр., площ в ха) **За временни складове ще се използват стари такива и свободни пространства в близост до пътното платно.**

9. Мерки за опазване на оставащите на корен дървета, подраста, младиняка и почвата **Правилно определяне посоката на поваляне,опазване на оставащите на корен дървета и тези покрай извозните пътища.Да няма остатъци след сечта във възобновени участъци.**

10. Начини за почистване на сечището **Разхвърляне на остатъците по цялото сечище.**

11. Други указания: **Да се спазват изискванията на приложение №1 към Заповед 206/31.07.2014г. на Директора на ЮЦДП – гр.Смолян.Да се изнасят битовите отпадъци извън горските територии,на определените за това места.**

12. Всички операции по подготвителните и основните работи да се извършват съгласно изискванията на Правилника за здравословни и безопасни условия на труд в горите и правилата за противопожарна безопасност в горите.

ЗАПОЗНАТ с технологичния план: ...../попълва се след издаването на позволителното за сеч/

Лицето по чл. 108, ал. 2 от ЗГ, на което е издадено позволително за сеч № .....

.....

/ трите имена, подпис, дата - /

№ и дата на удостоверението за упражняване на лесовъдска практика: .....

Образец по чл. 53, ал. 6 от НСЛ

Изготвил: .....

..... [illegible]

/имс, фамилия/ подпис: .....

дата: ..... г.

№ и дата на удостоверението за упражняване на лесовъдска практика: .....

Одобрил: .....

[illegible]

имс, фамилия/ подпис

дата: 21.10.2019

№ и дата на удостоверението за упражняване на лесовъдска практика: [illegible]

ТЕХНОЛОГИЧЕН ПЛАН № ....

За добив на дървесина от отдел 206 подотдел Н1 1

На ТП ДГС/ДЛС ..... /попълва се само за държавни гори/

Община ..... Землище .....

имот с (кадастрален идентификатор КВС) № ..... /попълва се само за недържавни гори/

I. Схема за добива на дървесина от насаждението

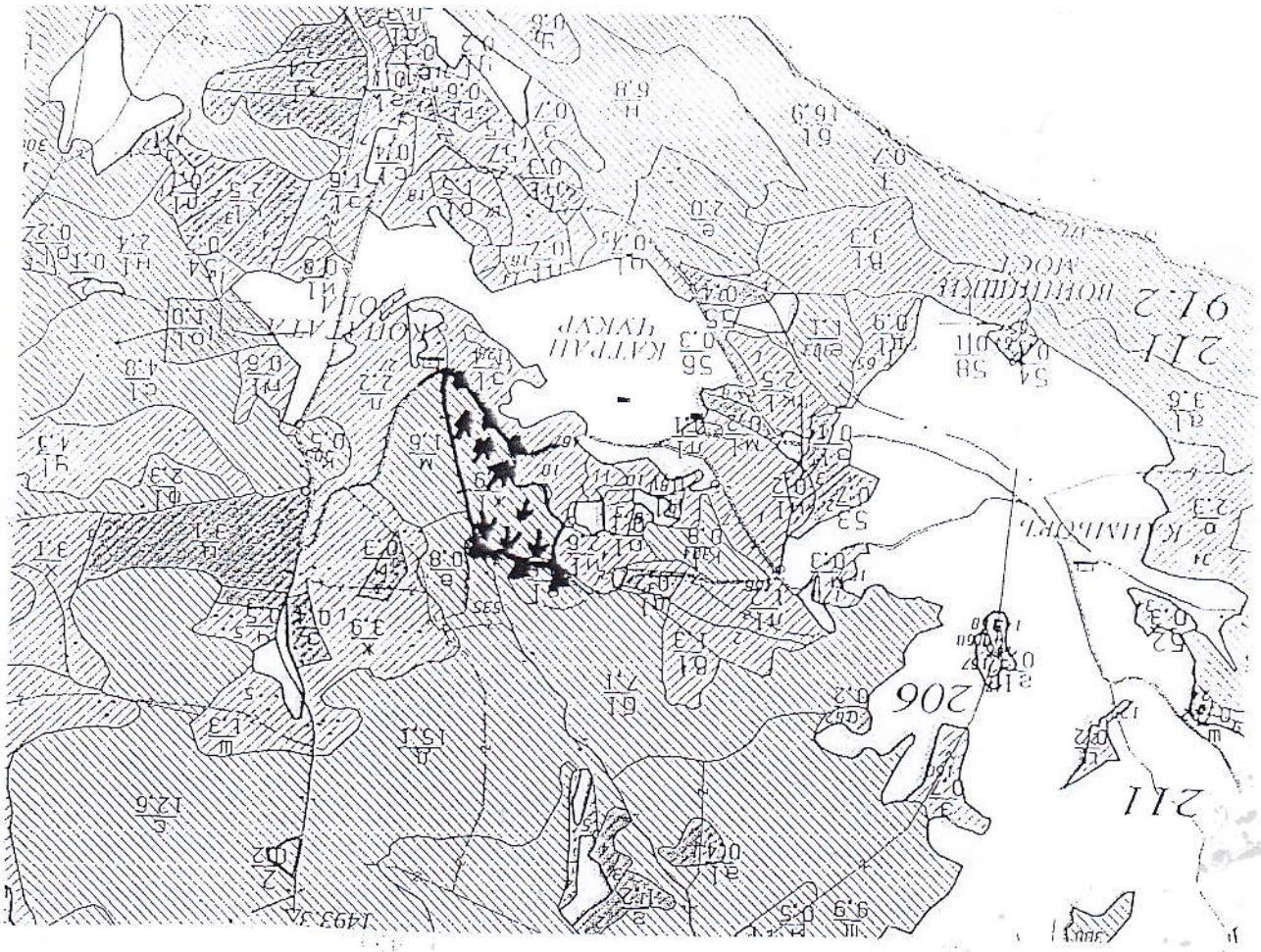

Легенда:

± ± ± ± проектирани коларски вр. извозни пътища	»»»»» проектирани тракторни вр. извозни пътища
- - - - - - съществуващи извозни пътища	▲ ▲ ▲ временен склад
съществуващ автомобилен път	xxxxxx трасе на въжена линия
технологична просека	=+=+=+= проектиран автомобилен път
.....	.....

На схемата задължително се нанасят контурите на насаждението/имота, съществуващите и проектирани временни горски пътища, технологичните просеки, просеките за въжени линии, извозни пътища, временни складове както и връзката им със съществуващата автомобилна пътна мрежа.

206 ж1

II. Характеристика на насаждението

1.Вид на сечта ..... / интензивност ..... %
Втори вид сеч ..... / интензивност ..... %
2.Площ на подотдела ..... ха Размер на сечището..... ха
3. Състав по план/програма..... действителен.....
5. Запас на 1 ха: с клони..... куб.м/ха , без клони ..... куб. м/ха.
6. Среден наклон на терена ..... градуса.
7. Очакван добив от маркираната дървесина ..... лежаща маса, куб.м.

дърв. вид / категория	[illegible]	[illegible]	[illegible]	[illegible]		дърв. вид / категория	[illegible]	[illegible]	[illegible]	[illegible]		
едра	25	7	6			дребна	[illegible]	[illegible]		[illegible]		вър-
средна	[illegible]	[illegible]				дърва	[illegible]	[illegible]		[illegible]		шина

8.Наличие и характеристика на подраста преди сечта (състав, възраст, средна височина, % на покритие) .....
.....
9. Средно извозно разстояние ..150..;
10. Други характеристики на насаждението (*токовища, сватбовища, надлесни дървета, сервитути, защитени територии, Натура 2000, защитени видове описани в доклада за гори с висока консервационна стойност, мъртва дървесина, вододайни зони, биологично разнообразие и др.*)
[illegible]
.....

III. Технологични указания

1. Дървесината в насаждението да се добива при спазване на технологичната схема по т. I
2. Сечта ще се извършва с (моторен трион, ръчно, машини; кастренето на отсечените стъбла се извършва: в сечище, на временен склад) [illegible]
3. Извозът от сечището до временните складове ще се осъществява с [illegible]
на (цели стъбла, дълги/къси секции, сортименти, чипс и др.; с влачене по терена, изцяло натоварени).....
.....
.....
4. Проектирани нови горски автомобилни пътища съгласно Наредба 5 за строителството в горските територии без промяна на предназначението им: дължина .....м. широчина .....м.
5. Изграждане и ремонт на временни извозни горски пътища:
5.1 Тракторни – допустимо разстояние между тях .....м (не по-малко от 40 м), дължина .....м, широчина 4 м.
5.2 Коларски - разстояние между тях.....м (не по-малко от 40 м), дължина .....м, широчина ... м
6. Просеки за въжени линии: ..... бр.
допустимо разстояние между просеките ..... м., дължина ..... м., широчина ..... м.
7. Направа на технологични просеки .....бр.
допустимо разстояние между тях .....м., дължина .....м., широчина ..... м.
8. Изграждане на нови временни складове (бр., площ в ха) за такива ще се използват празните пространства на пътя
9. Мерки за опазване на оставащите на корен дървета, подраста, младиняка и почвата Правилно определяне на посоката на поваляне
10. Начини за почистване на сечището разхвърляне на отпада в сечището
11. Други указания: Да се изнесат битовите отпадъци от сечището извън горските територии и определените за тях места
Да се изнасят битовите отпадъци от сечището извън горските територии на определените за това места.
12. Всички операции по подготвителните и основните работи да се извършват съгласно изискванията на Правилника за здравословни и безопасни условия на труд в горите и правилата за противопожарна безопасност в горите.

ЗАПОЗНАТ с технологичния план: ...../попълва се след издаването на позволителното за сеч/
Лицето по чл. 108, ал. 2 от ЗГ, на което е издадено позволително за сеч № .....
.....
/ трите имена, подпис, дата - /
№ и дата на удостоверението за упражняване на лесовъдска практика: .....

Образец по чл. 53, ал. 6 от НСГ

Изготвил: Висер Наряков
име, фамилия, подпис
дата: 23.08.2019
№ и дата на удостоверението за упражняване на лесовъдска практика: [illegible]

Одобрил: инж. Здравко Карадинов
име, фамилия, подпис
дата: 27.10.2019 г.
№ и дата на удостоверението за упражняване на лесовъдска практика: 9623/2019 г.

ТЕХНОЛОГИЧЕН ПЛАН № ....

За добив на дървесина от отдел 180 подотдел 09
На ТП ДГС/ДЛС Изворе /попълва се само за държавни гори/
Община Девин Землище с. Брезе
имот с (кадастрален идентификатор/КВС) № ..... /попълва се само за недържавни гори/

I. Схема за добива на дървесина от насаждението

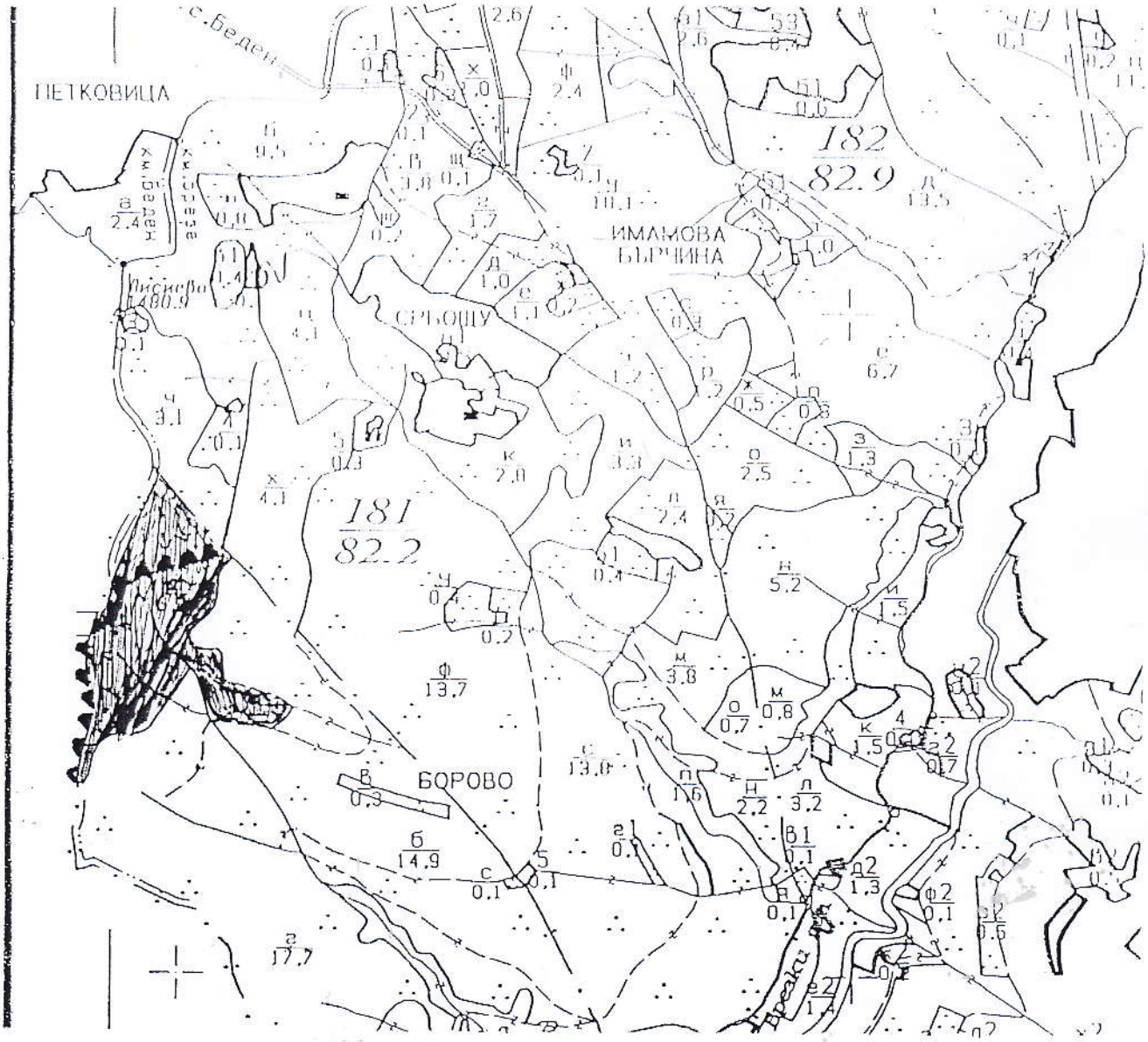

Легенда:

- проектирани коларски вр. извозни пътища
- съществуващи извозни пътища
- съществуващ автомобилен път
- технологична просека
- маркирана площ
- немаркирана площ
- проектирани тракторни вр. извозни пътища
- временен склад
- трасе на въжена линия
- проектиран автомобилен път
- посока на извоза

На схемата задължително се нанасят контурите на насаждението/имота, съществуващите и проектирани временни горски пътища, технологичните просеки, просеките за въжени линии, извозни пътища, временни складове както и връзката им със съществуващата автомобилна пътна мрежа.

180 а

II. Характеристика на насаждението

1. Вид на сечта ..... / интензивност 20 %
Втори вид сеч ..... / интензивност ..... %
2. Площ на подотдела 4,3 ха Размер на сечището 4,3 ха
3. Състав по план/програма Бор 10 - Бор ... действителен Бор 10 - Бор ...
5. Запас на 1 ха: с клони 400 куб.м/ха , без клони 336 куб. м/ха.
6. Среден наклон на терена 11 градуса.
7. Очакван добив от маркираната дървесина 313 всяка маса, куб.м.

дърв. вид категория	Z Бор					дърв. вид категория	Z Бор					
едра	11					дребна	1					вър-
средна	18					дърва	293					шина

8. Наличие и характеристика на подраста преди сечта (състав, възраст, средна височина, % на покритие) .....
.....
9. Средно извозно разстояние 206 м;
10. Други характеристики на насаждението (*тополища, скалобласа, защитени дървета, сервитути, защитени територии, Натура 2000, защитени видове описани в доклада за гори с висока консервационна стойност, мъртва дървесина, вододайни зони, биологично разнообразие и др.*)
.....
.....

III. Технологични указания

1. Дървесината в насаждението да се добива при спазване на технологичната схема по т. 1
2. Сечта ще се извършва с (моторен трион, ръчно, машини; кастренето на отсечените стъбла се извършва: в сечище, на временен склад) с моторен трион, кастренето ще се извършва в сечището
3. Извозът от сечището до временните складове ще се осъществява с трактор с ладери, с конна тяга
на (цели стъбла, дълги/къси секции, сортименти, чипс и др.; с влачене по терена, изцяло натоварени) цели стъбла, на къси секции с влачене по терена
.....
4. Проектирани нови горски автомобилни пътища съгласно Наредба 5 за строителството в горските територии без промяна на предназначението им: дължина .....м. широчина .....м.
5. Изграждане и ремонт на временни извозни горски пътища:
5.1 Трактории – допустимо разстояние между тях .....м (не по-малко от 40 м), дължина .....м. широчина 4 м.
5.2 Коларски - разстояние между тях.....м (не по-малко от 40 м), дължина .....м, широчина ... м
6. Просеки за въжени линии: ..... бр.
допустимо разстояние между просеките ....., м., дължина ..... м., широчина ..... м.
7. Направа на технологични просеки .....бр.
допустимо разстояние между тях .....м., дължина .....м., широчина ..... м.
8. Изграждане на нови временни складове (бр., площ в ха) .....
.....
9. Мерки за опазване на оставащите на корен дървета, подраста, младиняка и почвата При сечта ще бъдат запазени всички дървета, които не пречат на извършването на сечта
10. Начини за почистване на сечището разхвърляне на клоните по площта
11. Други указания: .....
.....
Да се изнасят битовите отпадъци от сечището извън горските територии на определените за това места.
12. Всички операции по подготвителните и основните работи да се извършват съгласно изискванията на Правилника за здравословни и безопасни условия на труд в горите и правилата за противопожарна безопасност в горите.

ЗАПОЗНАТ с технологичния план: ...../попълва се след издаването на позволителното за сеч/
Лицето по чл. 108, ал. 2 от ЗГ, на което е издадено позволително за сеч № .....
.....
/ трите имена, подпис, дата - /
№ и дата на удостоверението за упражняване на лесовъдска практика: .....

Образец по чл. 53, ал. 6 от НСГ

Изготвил: Сами Керакия
/име, фамилия / подпис
дата: 21.09.19
№ и дата на удостоверението за упражняване на лесовъдска практика: 4483/21.10.11г

Одобрил: инж. Здравко Карадинов
име, фамилия / подпис
дата: 30.10.2019г
№ и дата на удостоверението за упражняване на лесовъдска практика: 4623/21.10.11г

ТЕХНОЛОГИЧЕН ПЛАН № ....

За добив на дървесина от отдел 165 подотдел 11
На ТП ДГС/ДЛС „Извора" /попълва се само за държавни гори/
Община Девин; Землище Беден;
имот с (кадастрален идентификатор/КВС) №....., /попълва се само за недържавни гори/

I. Схема за добива на дървесина от насаждението



Легенда:

± ± ± ± проектирани коларски вр. извозни пътища	проектирани тракторни вр. извозни пътища
- - - - - - съществуващи извозни пътища	▲ ▲ ▲ временен склад
съществуващ автомобилен път	xxxxxx трасе на въжена линия
технологична просека	=+=+=+= проектиран автомобилен път
граници на н-то	.....

На схемата задължително се нанасят контурите на насаждението/имота, съществуващите и проектирани временни коларски пътища, технологичните просеки, просеките за въжени линии, извозни пътища, временни складове както и

165 м

II. Характеристика на насаждението

1. Вид на сечта ...прореждане... / интензивност 15 %

Втори вид сеч ..... / интензивност ..... %

2. Площ на подотдела 18,7 ха Размер на сечището 18,7 ха

3. Състав по план/програма 10 И 60 ..., действителен 10 Б 10 Ос

5. Запас на 1 ха: с клони 357 куб.м/ха, без клони 298 куб. м/ха.

6. Среден наклон на терена 20 градуса.

7. Очакван добив от маркираната дървесина 588 лежаща маса, куб.м.

дърв. вид / категория	10	60	8Ос	3Б		дърв. вид / категория	10	60	8Ос	3Б		
едра	102	12				дребна	8	–	–	–		вър-
средна	141	12				дърва	313	12	12	6		шина

8. Наличие и характеристика на подраста преди сечта (състав, възраст, средна височина, % на покритие) 1+2 на

9. Средно извозно разстояние 200 м.,

10. Други характеристики на насаждението (*токовища, сватбовища, надлесни дървета, сервитути, защитени територии, Натура 2000, защитени видове описани в декларация за гори с висока консервационна стойност, мъртва дървесина, вододайни зони, биологично разнообразие и др.*) Зона Кестенав. 1030

III. Технологични указания

1. Дървесината в насаждението да се добива при спазване на технологичната схема по т. I

2. Сечта ще се извършва с (моторен трион, ръчно, машини; кастренето на отсечените стъбла се извършва: в сечище, на временен склад) моторен трион, като кастренето на отсечените стъбла ще се извършва в сечището

3. Извозът от сечището до временните складове ще се осъществява с животинска тяга и трактор на сортиментни и секции, с влачене на (цели стъбла, дълги/къси секции, сортименти, чипс и др.; с влачене по терена, изцяло натоварени) по терена

4. Проектирани нови горски автомобилни пътища съгласно Наредба 5 за строителството в горските територии без промяна на предназначението им: дължина .....м. широчина .....м.

5. Изграждане и ремонт на временни извозни горски пътища:

5.1 Тракторни – допустимо разстояние между тях 40 м (не по-малко от 40 м), дължина 800 м, широчина 4 м.

5.2 Коларски - разстояние между тях.....м (не по-малко от 40 м), дължина .....м, широчина ... м

6. Просеки за въжени линии: ..... бр.

допустимо разстояние между просеките ..... м., дължина ..... м., широчина ..... м.

7. Направа на технологични просеки .....бр.

допустимо разстояние между тях .....м., дължина .....м., широчина ..... м.

8. Изграждане на нови временни складове (бр., площ в ха) .....

9. Мерки за опазване на оставащите на корен дървета, подраста, младиняка и почвата Правилно да се определя посоката на повалване

10. Начини за почистване на сечището Отпада да се раздробява

11. Други указания: Дънна да се повърне чист от битови отпадъци

Да се изнасят битовите отпадъци от сечището извън горските територии на определените за това места.

12. Всички операции по подготвителните и основните работи да се извършват съгласно изискванията на Правилника за здравословни и безопасни условия на труд в горите и правилата за противопожарна безопасност в горите.

ЗАПОЗНАТ с технологичния план: ...../попълва се след издаването на позволителното за сеч/

Лицето по чл. 108, ал. 2 от ЗГ, на което е издадено позволително за сеч № .....

/ трите имена, подпис, дата - /

№ и дата на удостоверението за упражняване на лесовъдска практика: .....

Изготвил: Васил Василев
/имс, фамилия/ подпис
дата: 18.9.2019г.
№ и дата на удостоверението за упражняване на лесовъдска практика: 4362/2009 Нг.

Образец по чл. 53, ал. 6 от ЛП

Одобрил: инж. Здравко Карадинов
имс, фамилия / подпис
дата: 18.02.2020г.
№ и дата на удостоверението за упражняване на лесовъдска практика: 4623/21.10.11г.

ТЕХНОЛОГИЧЕН ПЛАН № ....

За добив на дървесина от отдел 161 подотдел „Р"
На ТП ДГС/ДЛС Извора - Девин /потъява се само за държавни гори/
Община Девин; Землище Беден;
имот с (кадастрален идентификатор/КВС) № ....., /потъява се само за недържавни гори/

I. Схема за добива на дървесина от насаждението

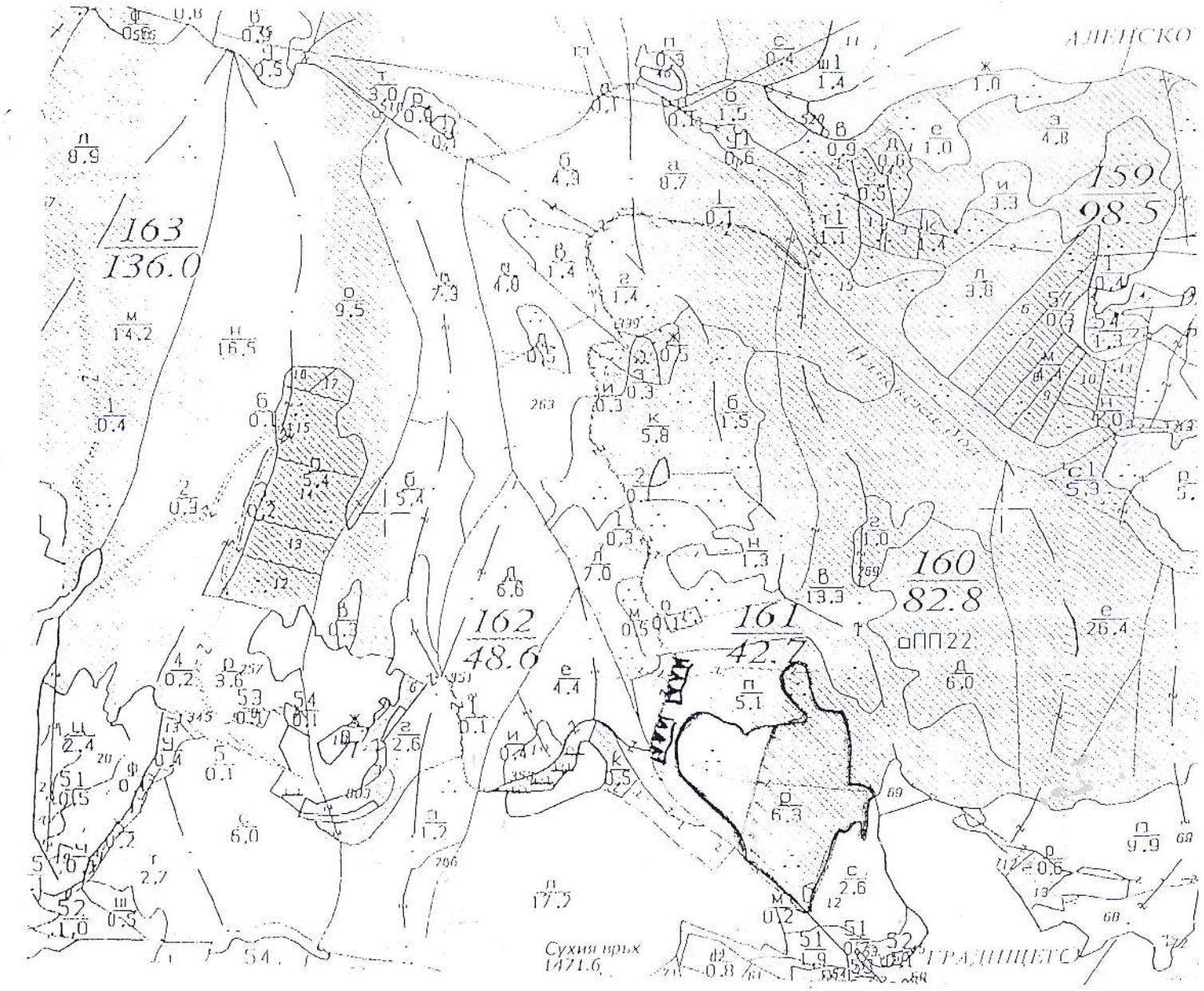

Легенда:

- проектирани конарски вр. извозни пътища
- съществуващи извозни пътища
- съществуващ автомобилен път
- технологична просека
- граница на подотдела
- проектирани тракторни вр. извозни пътища
- временен склад
- трасе на въжена линия
- проектиран автомобилен път
- непарцелирана имот

Схемата задължително се нанасят контурите на насаждението/имота, съществуващите и проектирани временни

161 р

II. Характеристика на насаждението

1. Вид на сечта пробирка / интензивност 15 %

Втори вид сеч / интензивност %

2. Площ на подотдела 6,3 ха. Размер на сечището 2,8 ха.

3. Състав по план/програма б.б-8 г.б-2 бк действителен б.б-8 г.б-2 бк

5. Запас на 1 ха: с клони 248 куб.м/ха, без клони 206 куб. м/ха.

6. Среден наклон на терена 12 градуса.

7. Очакван добив от маркираната дървесина 93 лежаща маса, куб.м.

дърв. вид / категория	б.бор	г.бор	см.			дърв. вид / категория	б.бор	г.бор	см.			
едра	—	—	—			дребна	—	—	—			вър-шина
средна	—	—	—			дърва	70	22	1			

8. Наличие и характеристика на подраста преди сечта (състав, възраст, средна височина, % на покритие) няма наличен подраст

9. Средно извозно разстояние 350

10. Други характеристики на насаждението (*токовища, сватбовища, надвесни дървета, сервитути, защитени територии, Натура 2000, защитени видове описани в доклада за гори с висока консервационна стойност, мъртва дървесина, вододайни зони, биологично разнообразие и др.*)

Натура 2000 BG 0001030 (Родопи - Западни)

III. Технологични указания

1. Дървесината в насаждението да се добива при спазване на технологичната схема по т. 1

2. Сечта ще се извършва с (моторен трион, ръчно, машини; кастренето на отсечените стъбла се извършва в сечище, на временен склад) БМТ

3. Извозът от сечището до временните складове ще се осъществява с обоз и ръчно спускане на (цели стъбла, дълги/къси секции, сортименти, чипс и др.; с влачене по терена, изцяло натоварени)

4. Проектирани нови горски автомобилни пътища съгласно Наредба 5 за строителството в горските територии без промяна на предназначението им: дължина .....м. широчина .....м.

5. Изграждане и ремонт на временни извозни горски пътища:

5.1 Тракторни – допустимо разстояние между тях .....м (не по-малко от 40 м), дължина .....м, широчина 4 м.

5.2 Коларски - разстояние между тях.....м (не по-малко от 40 м), дължина .....м, широчина ... м

6. Просеки за въжени линии: ..... бр.
допустимо разстояние между просеките ..... м., дължина ..... м., широчина ..... м.

7. Направа на технологични просеки .....бр.
допустимо разстояние между тях .....м., дължина .....м., широчина ..... м.

8. Изграждане на нови временни складове (бр., площ в ха) Ще се използуват празните пространства покрай пътищата

9. Мерки за опазване на оставащите на корен дървета, подраста, младиняка и почвата Правилно определени посоката на моваляне

10. Начини за почистване на сечището Разхвърляне на отпадъците по сечището

11. Други указания: Да се изнасят битовите отпадъци от сечището извън горските територии на определени за това места

Да се изнасят битовите отпадъци от сечището извън горските територии на определените за това места.

12. Всички операции по подготвителните и основните работи да се извършват съгласно изискванията на Правилника за здравословни и безопасни условия на труд в горите и правилата за противопожарна безопасност в горите.

ЗАПОЗНАТ с технологичния план: ..... /попълва се след издаването на позволителното за сеч/

Лицето по чл. 108, ал. 2 от ЗГ, на което е издадено позволително за сеч № .....

/ трите имена, подпис, дата /

№ и дата на удостоверението за упражняване на лесовъдска практика: .....

Изготвил: Васил Василев
/имс. фамилия/ подпис: [signature]
дата: 18.09.2019г.
№ и дата на удостоверението за упражняване на лесовъдска практика: 4362

Образец по чл. 53, ал. 6 от ПП

Одобрил: инж. Здравко Карадинов
имс. фамилия/ подпис: [signature]
дата: 18.02.2020г.
№ и дата на удостоверението за упражняване на лесовъдска практика: 4623/21.10.11г.

ТЕХНОЛОГИЧЕН ПЛАН № ....

За добив на дървесина от отдел 161 подотдел Г
На ТП ДГС/ДЛС Извора - Девин /попълва се само за държавни гори/
Община Девин; Землище Биден;
имот с (кадастрален идентификатор/КВС) № ....., /попълва се само за недържавни гори/

I. Схема за добива на дървесина от насаждението

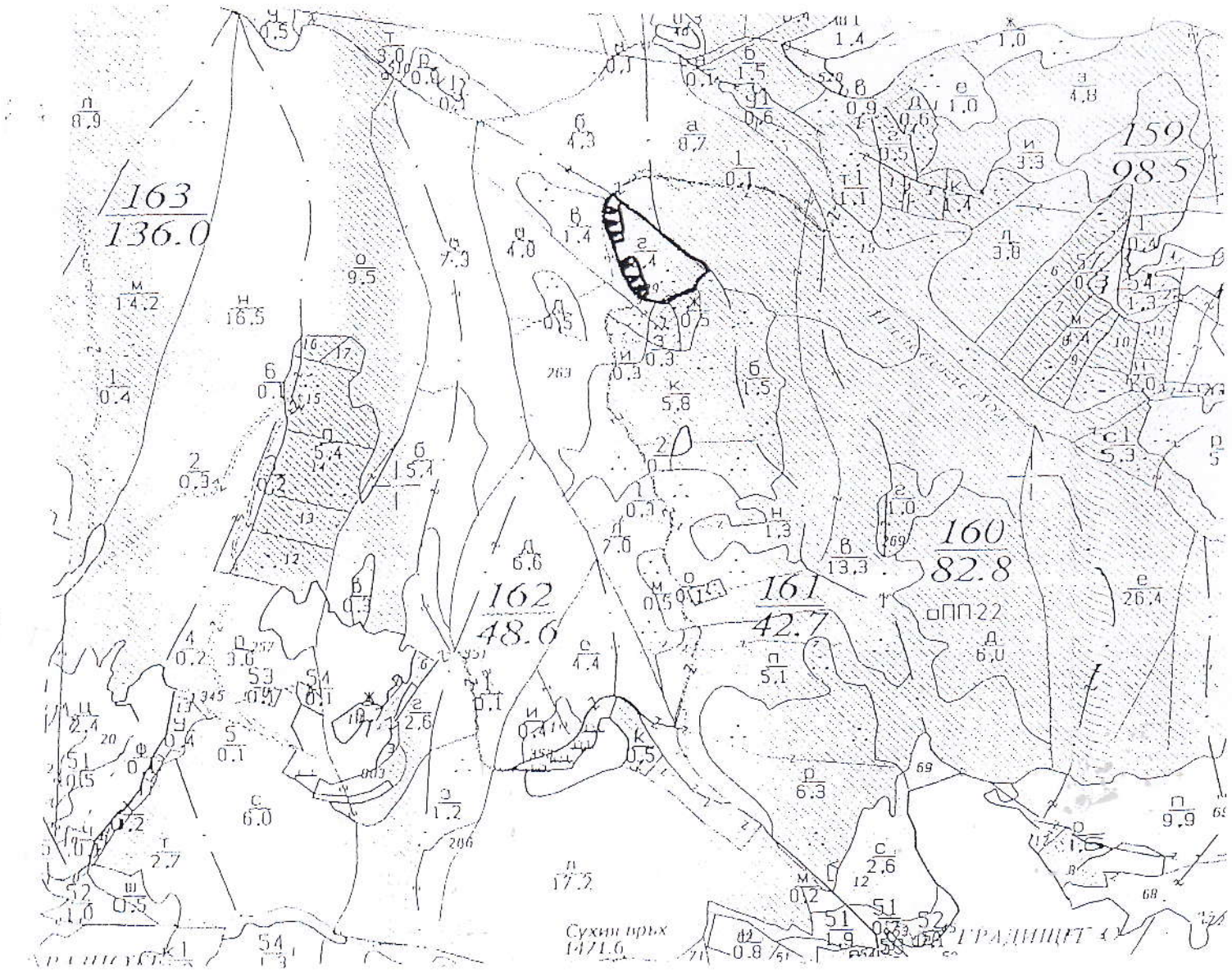

Леда:

- проектирани коларски вр. извозни пътища
- съществуващи извозни пътища
- съществуващи автомобилен път
- технологична просека
- граница на подотдел
- проектирани тракторни вр. извозни пътища
- временен склад
- трасе на въжена линия
- проектиран автомобилен път

Темата задължително се нанасят контурите на насаждението/имота, съществуващите и проектирани временни

II. Характеристика на насаждението 161 г

1. Вид на сечта пробирка / интензивност 15 ‰

Втори вид сеч ..... / интензивност ..... ‰

2. Площ на подотдела 11,4 ха Размер на сечището 11,4 ха

3. Състав по план/програма 7 б – 10 , действителен 7 б – 10

5. Запас на 1 ха: с кюлоти 378 куб.м/ха , без кюлоти 315 куб. м/ха

6. Среден наклон на терена 23 градуса

7. Очакван добив от маркираната дървесина 48 лежаща маса, куб.м.

дърв. вид / категория	7 б				дърв. вид / категория	7 б						
едра	–				дребна	–						вър-
средна	–				дърва	48						шини

8. Наличие и характеристика на подраста преди сечта (състав, възраст, средна височина, % на покритие) няма наличен подраст

9. Средно извозно разстояние 100 м;

10. Други характеристики на насаждението (*тоновища, светлинища, падащи дървета, сеитбури, Защитени територии, Натура 2000, защитени видове описани в доклада за гори с висока консервационна стойност, мъртва дървесина, водозащитни зони, биологично разнообразие и др.*)

Натура 2000 – BG 0001030 (Родопи – Западни)

III. Технологични указания

1. Дървесината в насаждението да се добива при спазване на технологичната схема по т. I

2. Сечта ще се извършва с (моторен трион, ръчно, машини; кастренето на отсечените стъбла се извършва в сечище, на временен склад) ръчно

3. Извозът от сечището до временните складове ще се осъществява с обоз и ръчно спускане

на (цели стъбла, дълги/къси секции, сортименти, чипс и др.; с влачене по терена, изцяло натоварени)

4. Проектирани нови горски автомобилни пътища съгласно Наредба 5 за строителството в горските територии без промяна на предназначението им: дължина .....м, широчина ..... м

5. Изграждане и ремонт на временни извозни горски пътища:

5.1 Тракторни – допустимо разстояние между тях .....м (не по-малко от 40 м), дължина .....м, широчина 4 м.

5.2 Коларски - разстояние между тях.....м (не по-малко от 40 м), дължина .....м, широчина ... м

6. Просеки за въжени линии: ..... бр.

допустимо разстояние между просеките ..... м., дължина ..... м., широчина ..... м.

7. Направа на технологични просеки .....бр.

допустимо разстояние между тях .....м., дължина .....м., широчина ..... м.

8. Изграждане на нови временни складове (бр., площ в ха) Ще се използуват

Празните сечища, останали покрай пътищата

9. Мерки за опазване на оставащите на корен дървета, подраста, младиняка и почвата

Максимално внимателно движение

10. Начини за почистване на сечището Разхвърляне на отпадъците по сечищата

11. Други указания: Да се изнасят всички отпадъци от сечищата извън горските територии на определените за това места.

Да се изнасят всички отпадъци от сечището извън горските територии на определените за това места.

12. Всички операции по подготвителните и основните работи да се извършват съгласно изискванията на Правилника за здравословни и безопасни условия на труд в горите и правилата за противопожарна безопасност в горите.

ЗАПОЗНАТ с технологичния план: ...../попълва се след издаването на позволителното за сеч/

Лицето по чл. 108, ал. 2 от ЗГ, на което е издадено позволително за сеч № .....

/ трите имена, подпис, дата /

№ и дата на удостоверението за упражняване на лесовъдска практика: .....

Образец по чл. 53, ал. 6 от ПСТ

Изготвил:
/инж. Соня Цветимова/
/име, фамилия/ подпис: .....
Дата: 30.09.2019г.
№ и дата на удостоверението за упражняване на лесовъдска практика: 10000/22.11.2013 г.

Одобрил:
/инж. Здравко Караджов/
/име, фамилия/ подпис: .....
дата: 30.09.2019 г.
№ и дата на удостоверението за упражняване на лесовъдска практика: 4623/21.10.2011 г.

ТЕХНОЛОГИЧЕН ПЛАН № 1/30.09.2019г.

За добив на дървесина от отдел 185 подотдел „ч1“
На ТП ДГС/ДЛС-Извора, гр.Девин, */попълва се само за държавни гори/*
Община Девин; Землище на с.Брезе
Имот с (кадастрален идентификатор/КВС №..... */попълва се само за държавни гори/*

I. Схема за добива на дървесина от насаждението

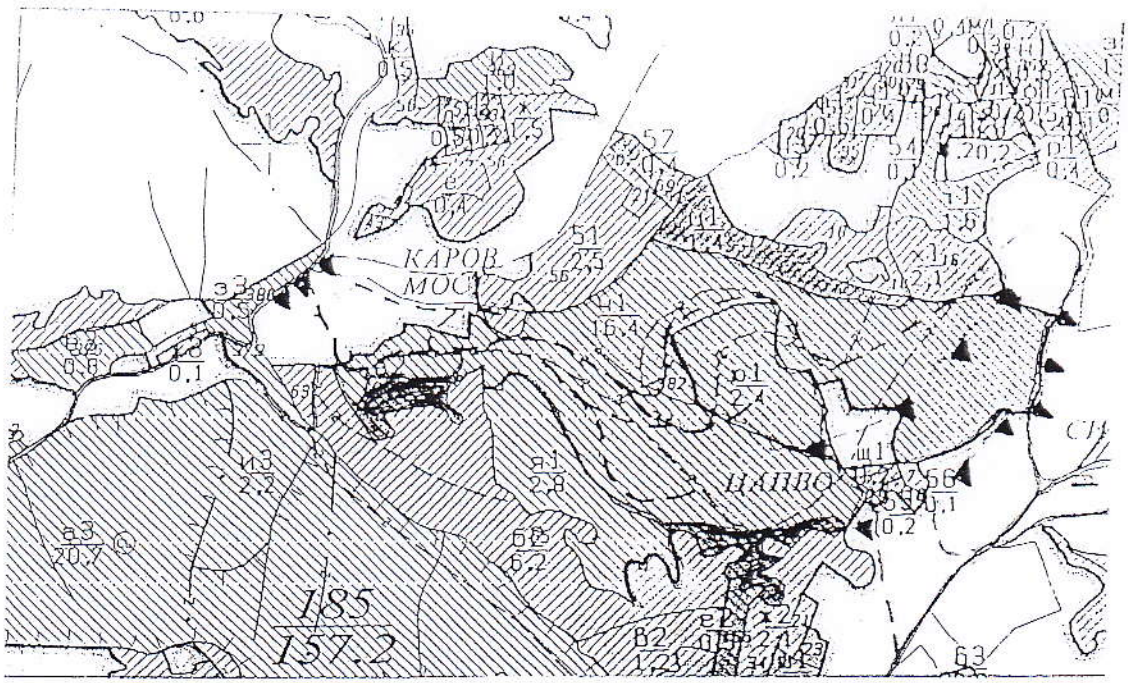

Легенда:

- ± ± ± ± проектирани коларски вр. извозни пътища
- - - - - - съществуващи извозни пътища
- ═══ съществуващ автомобилен път
- ~~~~~ технологична просека
- ▬▬▬ Граница на насаждение
- ▬▬▬ Немаркирана част
- — — — Ремонт на съществуващи извозни пътища
- »»»»» проектирани тракторни вр. извозни пътища
- ▲ ▲ ▲ временен склад
- xxxxxx трасе на въжена линия
- -|=|=|= проектиран автомобилен път

На схемата задължително се нанасят контурите на насаждението/имота, съществуващите и проектирани временни горски пътища, технологичните просеки, просеките за въжени линии, извозни пътища, временни складове както и връзката им със съществуващата автомобилна пътна мрежа.

185 21

II. Характеристика на насаждението

1. Вид на сечта *ГРУПОВО – ИЗБОРНА* / интензивност *20%* /
Втори вид сеч ...../ интензивност ..... %
2. Площ на подотдела *16,4 ха.* Размер на сечището *14,0 ха.*

3. Състав по план/програма *см10,бб;см10,сла,бб;* действителен *см10,бб,бк,върба,чрш,трп;см10,сла,бб* .

5. Запас на 1 ха: с клони *380 куб.м./ха.* , без клони *324 куб. м./ха.*
6. Среден наклон на терена *25 градуса.*
7. Очакван добив от маркираната дървесина *699 лежаща маса, куб.м.*

дърв. вид / категория	СМ	ББ	ВЪРБА			дърв. вид / категория	СМ	ББ	ВЪРБА				
едра	593	2	-	-	-	дребна	2	-	-			вър-шина	
средна	46	-	-	-	-	дърва	54	-	2				

8.Наличие и характеристика на подраста преди сечта (състав, възраст, средна височина, % на покритие:
9. Средно извозно разстояние *350 м.;*
10. Други характеристики на насаждението (*токовища, сватбовища, надлесни дървета, сервитути, защитени територии, Натура 2000, защитени видове описани в доклада за гори с висока консервационна стойност, мъртва дървесина, вододайни зони, биологично разнообразие и др.). "Натура 2000":BG 0001030/Родопи – Западни/, местообитание:9410.*

III. Технологични указания

1. Дървесината в насаждението да се добива при спазване на технологичната схема по т. 1
2. Сечта ще се извършва *с* (моторен трион, ръчно, машини; кастренето на отсечените стъбла се извършва: в сечище, на временен склад): *Сеч с бензиномоторен трион, кастрене на отсечените стъбла в сечището, разкройване на вр.склад при извоз със специализирана горска техника/трактор и разкройване в сечището при извоз с животинска тяга.*
3. Извозът от сечището до временните складове ще се осъществява с (цели стъбла, дълги/къси секции, сортименти, чипс и др.; с влачене по терена, изцяло натоварени): *Специализирана горска техника/трактор на дълги окастрени секции, с влачене по терена и /или изцяло натоварени. Животинска тяга на сортименти до 5 м. с влачене по терена.*
4. Проектирани нови горски автомобилни пътища съгласно Наредба 5 за строителството в горските територии без промяна на предназначението им: дължина м. широчина .....м.
5. **Изграждане и ремонт на временни извозни горски пътища:**
   5.1 Тракторни – допустимо разстояние между тях .....м.(не по-малко от 40 м), дължина..... м, широчина .... м.
   5.2 Коларски - разстояние между тях.....м (не по-малко от 40 м), дължина .....м, широчина ... м
6. Просеки за въжени линии: ..... бр.
допустимо разстояние между просеките ..... м., дължина ..... м., широчина ..... м.
7. Направа на технологични просеки .....бр.
допустимо разстояние между тях .....м., дължина .....м., широчина ..... м.
8. Изграждане на нови временни складове бр., площ в ха.): *3 броя на обща площ 0,2 ха.*
9. Мерки за опазване на оставащите на корен дървета, подраста, младиняка и почвата: ***правилно определяне посока на поваляне, обезопасяване на оставащите на корен дървета немаркирани с КГМ покрай извозни пътища и временни складове.***
10. Начини за почистване на сечището: ***Разхвърляне на отпадъците по цялото сечище извън възобновените участъци.***
11. Други указания: ***Да се спазват изискванията на Приложение №1към Заповед №206/31.07.2014г. на Директора на ЮЦДП-Смолян.. Да се изнасят битовите отпадъци от сечището извън горските територии на определените за това места.***
12. Всички операции по подготвителните и основните работи да се извършват съгласно изискванията на Правилника за здравословни и безопасни условия на труд в горите и правилата за противопожарна безопасност в горите.

ЗАПОЗНАТ с технологичния план: ...../попълва се след издаването на позволителното за сеч/
Лицето по чл. 108, ал. 2 от ЗГ, на което е издадено позволително за сеч № .....
...../ трите имена, подпис, дата /
№ и дата на удостоверението за упражняване на лесовъдска практика: .....

Образец по чл. 33, ал. 6 от НТ

Изготвил: Пасер Порязов
имс фамилия, подпис
дата: 25.09.2020
№ и дата на удостоверението за упражняване на лесовъдска практика: [illegible]

Одобрил: [illegible] Карагинов
имс фамилия, подпис
дата: 18.02.2020
№ и дата на удостоверението за упражняване на лесовъдска практика: 4623/2010

ТЕХНОЛОГИЧЕН ПЛАН № ....

За добив на дървесина от отдел 185 подотдел 101
На ТП ДГС/ДЛС Извора /попълва се само за държавни гори/
Община Ловеч Землище с. Брест
имот с (кадастрален идентификатор КВС) № ..... /попълва се само за недържавни гори/

I. Схема за добива на дървесина от насаждението

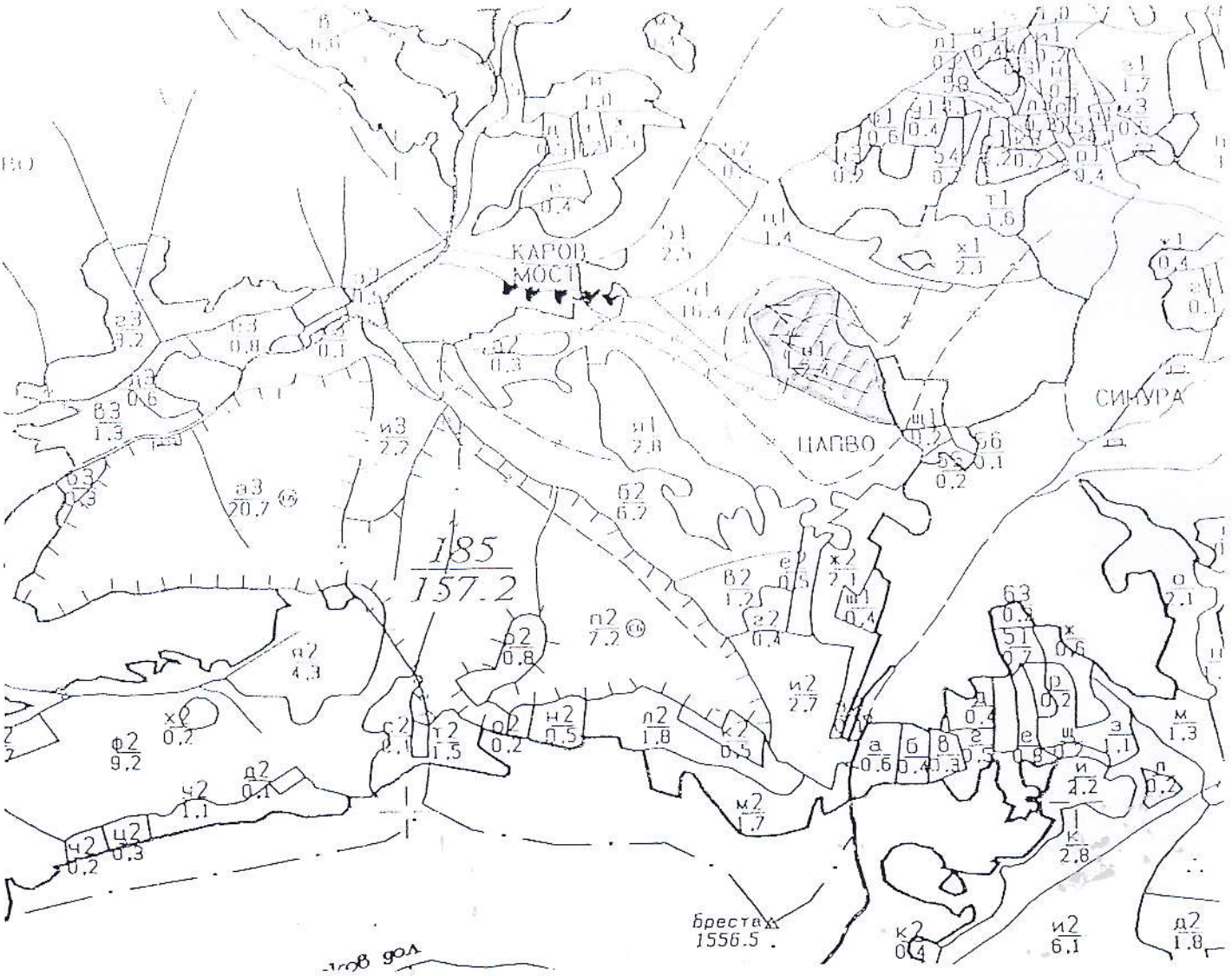

Легенда:

проектирани коларски вр. извозни пътища	проектирани тракторни вр. извозни пътища
съществуващи извозни пътища	временен склад
съществуващ автомобилен път	трасе на въжена линия
технологична просека	проектиран автомобилен път
посока на извоза	Маркирана площ

На схемата задължително се нанасят контурите на насаждението/имота, съществуващите и проектирани временни горски пътища, технологичните просеки, просеките за въжени линии, извозни пътища, временни складове както и връзката им със съществуващата автомобилна пътна мрежа.

185 ю1

II. Характеристика на насаждението

1.Вид на сечта ...Продаркоп 10%... / интензивност .....%
Втори вид сеч ..... / интензивност .....%
2.Площ на подотдела ...2,4... ха Размер на сечището ...2,4... ха
3. Състав по план/програма смерч 9, бдор 1 действителен смерч 9, бдор 1
5. Запас на 1 ха: с клони ...442... куб.м/ха , без клони ...380... куб. м/ха.
6. Среден наклон на терена ...19... градуса.
7. Очакван добив от маркираната дървесина ...152... лежаща маса, куб.м.

дърв. вид категория	смерч	бдор				дърв. вид категория	смерч	бдор					
едра	17	9				дребна	4	3				вър-	
средна	40	24				дърва	26	29				шина	

8.Наличие и характеристика на подраста преди сечта (състав, възраст, средна височина, % на покритие) .....

9. Средно извозно разстояние ...300...
10. Други характеристики на насаждението (*токовища, сватбовища, надлесни дървета, сервитути, защитени територии, Натура 2000, защитени видове описани в доклада за гори с висока консервационна стойност, мъртва дървесина, вододайни зони, биологично разнообразие и др.*)
.....

III. Технологични указания

1. Дървесината в насаждението да се добива при спазване на технологичната схема по т. I
2. Сечта ще се извършва с (моторен трион, ръчно, машини; кастренето на отсечените стъбла се извършва: в сечище, на временен склад) с БМТ кастренето на стъблата ще се извършва в сечището
3. Извозът от сечището до временните складове ще се осъществява с трактор с лебедка или с коне
на (цели стъбла, дълги/къси секции, сортименти, чипс и др.; с влачене по терена, изцяло натоварени)
чрез влачене по терена
4. Проектирани нови горски автомобилни пътища съгласно Наредба 5 за строителството в горските територии без промяна на предназначението им: дължина .....м. широчина .....м.
5. Изграждане и ремонт на временни извозни горски пътища:
5.1 Тракторни – допустимо разстояние между тях .....м (не по-малко от 40 м), дължина .....м. широчина 4 м.
5.2 Коларски - разстояние между тях.....м (не по-малко от 40 м), дължина .....м. широчина ... м
6. Просеки за въжени линии: ..... бр.
допустимо разстояние между просеките ..... м., дължина ..... м., широчина ..... м.
7. Направа на технологични просеки .....бр.
допустимо разстояние между тях .....м., дължина .....м., широчина ..... м.
8. Изграждане на нови временни складове (бр., площ в ха) .....
9. Мерки за опазване на оставащите на корен дървета, подраста, младиняка и почвата
Доле опазват оставащите дървета при повалянето и извозва
10. Начини за почистване на сечището разхвърляне на клоните по сечището
11. Други указания: .....
Да се изнасят битовите отпадъци от сечището извън горските територии на определените за това места.
12. Всички операции по подготвителните и основните работи да се извършват съгласно изискванията на Правилника за здравословни и безопасни условия на труд в горите и правилата за противопожарна безопасност в горите.

ЗАПОЗНАТ с технологичния план: ...../попълва се след издаването на позволителното за сеч/
Лицето по чл. 108, ал. 2 от ЗГ, на което е издадено позволително за сеч № .....
.....
/ трите имена, подпис, дата - /
№ и дата на удостоверението за упражняване на лесовъдска практика: .....

Образец по чл. 53, ал. 6 от НСГ

Изготвил: [illegible]
[illegible]
/име, фамилия / подпис: [illegible]
дата: 20.09.2019
№ и дата на удостоверението за упражняване на лесовъдска практика: [illegible]

Одобрил: [illegible]
[illegible]
име, фамилия / подпис: [illegible]
дата: 18.02.2020
№ и дата на удостоверението за упражняване на лесовъдска практика: [illegible]

ТЕХНОЛОГИЧЕН ПЛАН № ....

За добив на дървесина от отдел 185 подотдел 91
На ТП ДГС/ДЛС [illegible] /потълва се само за държавни гори/
Община [illegible]; Землище [illegible];
имот с (кадастрален идентификатор/КВС) №....., /потълва се само за недържавни гори/

I. Схема за добива на дървесина от насаждението



Легенда:

- проектирани коларски вр. извозни пътища
- съществуващи извозни пътища
- съществуващ автомобилен път
- технологична просека
- просека на извозно
- проектирани тракторни вр. извозни пътища
- временен склад
- трасе на въжена линия
- проектиран автомобилен път
- маркирана площ

На схемата задължително се нанасят контурите на насаждението/имота, съществуващите и проектирани временни горски пътища, технологичните просеки, просеките за въжени линии, извозни пътища, временни складове както и

185 91

II. Характеристика на насаждението

1.Вид на сечта ...Прочистка... / интензивност .....%

Втори вид сеч ..... / интензивност .....%

2.Площ на подотдела ...2,8... ха Размер на сечището ...2,5... ха

3. Състав по план/програма см 9, бор 1 действителен см 9, бор 1

5. Запас на 1 ха: с клони ...417... куб.м/ха , без клони ...358... куб. м/ха.

6. Среден наклон на терена ...22... градуса

7. Очакван добив от маркираната дървесина ...175... лежаща маса, куб.м.

дърв. вид / категория	см 9	бор				дърв. вид / категория	см 9	бор				
едра	38	8				дребна	5	2				вър-
средна	61	26				дърва	22	13				шина

8.Наличие и характеристика на подраста преди сечта (състав, възраст, средна височина, % на покритие) .....

.....

9. Средно извозно разстояние ...350... :

10. Други характеристики на насаждението (*токовища, сватбовища, надлесни дървета, сервитути, защитени територии, Натура 2000, защитени видове описани в доклада за гори с висока консервационна стойност, мъртва дървесина, вододайни зони, биологично разнообразие и др.*)

.....

.....

III. Технологични указания

1. Дървесината в насаждението да се добива при спазване на технологичната схема по т. I

2. Сечта ще се извършва с (моторен трион, ръчно, машини; кастренето на отсечените стъбла се извършва в сечище, на временен склад) с моторен трион кастренето ще се извършва в сечището

3. Извозът от сечището до временните складове ще се осъществява с трактор с лебедка или с коне

на (цели стъбла, дълги/къси секции, сортименти, чипс и др.; с влачене по терена, изняло натоварени) на къси секции или на цели стъбла с влачене по терена

4. Проектирани нови горски автомобилни пътища съгласно Наредба 5 за строителството в горските територии без промяна на предназначението им: дължина .....м. широчина .....м.

5. Изграждане и ремонт на временни извозни горски пътища:

5.1 Тракторни – допустимо разстояние между тях .....м (не по-малко от 40 м), дължина .....м, широчина 4 м.

5.2 Коларски - разстояние между тях.....м (не по-малко от 40 м), дължина .....м, широчина ... м

6. Просеки за въжени линии: ..... бр.

допустимо разстояние между просеките ..... м., дължина ..... м., широчина ..... м.

7. Направа на технологични просеки .....бр.

допустимо разстояние между тях .....м., дължина .....м., широчина ..... м.

8. Изграждане на нови временни складове (бр., площ в ха) .....

.....

9. Мерки за опазване на оставащите на корен дървета, подраста, младиняка и почвата Да се опазват оставащите дървета при повалене и извоз

10. Начини за почистване на сечището разхвърляне на клоните по сечище.

11. Други указания: .....

.....

Да се изнасят битовите отпадъци от сечището извън горските територии на определените за това места.

12. Всички операции по подготвителните и основните работи да се извършват съгласно изискванията на Правилника за здравословни и безопасни условия на труд в горите и правилата за противопожарна безопасност в горите.

ЗАПОЗНАТ с технологичния план: ...../попълва се след издаването на позволителното за сеч/

Лицето по чл. 108, ал. 2 от ЗГ, на което е издадено позволително за сеч № .....

.....

/ трите имена, подпис, дата - /

№ и дата на удостоверението за упражняване на лесовъдска практика: .....

Образец по чл. 53, ал. 6 от НСТ

Изготвил: Бисер Пояшванов
/имс. фамилия/ подпис:
дата: 16.08.18 г.,
№ и дата на удостоверението за упражняване на лесовъдска практика: 4474/30.09.2011 г.

Одобрил: Здравко Караднев
имс. фамилия/ подпис:
дата: 09.11.2018 г.
№ и дата на удостоверението за упражняване на лесовъдска практика: 4623/21.10.11 г.

ТЕХНОЛОГИЧЕН ПЛАН № ....

За добив на дървесина от отдел 1036 подотдел е
На ТП ~~ДГС~~/ДЛС - Извора гр. Девин /попълва се само за държавни гори/
Община .....; Землище .....;
имот с (кадастрален идентификатор/КВС) №....., /попълва се само за недържавни гори/

I. Схема за добива на дървесина от насаждението

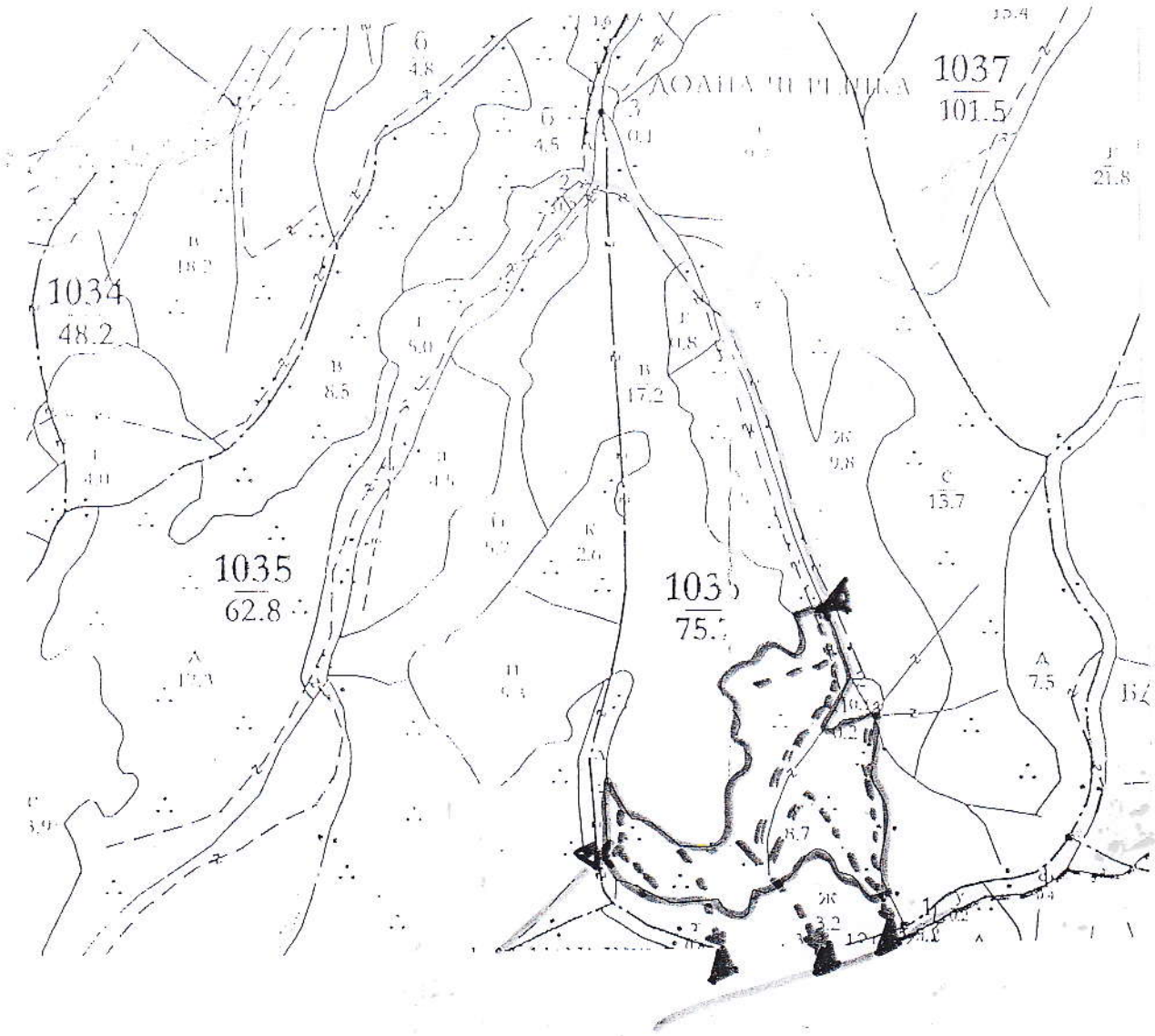

Легенда:

- ± ± ± ± проектирани коларски вр. извозни пътища
- съществуващи извозни пътища
- съществуващ автомобилен път
- технологична просека
- Граници на сечището
- проектирани тракторни вр. извозни пътища
- временен склад
- xxxxxx трасе на въжена линия
- =+=+=+= проектиран автомобилен път
- .....

На схемата задължително се нанасят контурите на насаждението/имота, съществуващите и проектирани временни горски пътища, технологичните просеки, просеките за въжени линии, извозни пътища, временни складове както и ... съществуващата автомобилна пътна мрежа.

1036 е

II. Характеристика на насаждението

1. Вид на сечта ...Тръбирка.../ интензивност 20 %
Втори вид сеч ...../ интензивност ..... %
2. Площ на подотдела ...8,7... ха Размер на сечището ...8,7... ха
3. Състав по план/програма 8Бк2,4Ял, Бук, действителен.....
5. Запас на 1 ха: с клони ...357... куб.м/ха , без клони ...293... куб. м/ха.
6. Среден наклон на терена ...23... градуса.
7. Очакван добив от маркираната дървесина ...469... лежаща маса, куб.м.

дърв. вид / категория	Бб	См	ВАА	
едра	49	8	20	
средна	37	6	11	

дърв. вид / категория	Бк	Ом	Ела	Бук		
дребна	3	–	1	–		вър-
дърва	289	10	15	74		шина 47

8. Наличие и характеристика на подраста преди сечта (състав, възраст, средна височина, % на покритие) ...Няма...

9. Средно извозно разстояние ...250...;

10. Други характеристики на насаждението (*токовища, сватбовища, надлесни дървета, сервитути, защитени територии, Натура 2000, защитени видове описани в доклада за гори с висока консервационна стойност, мъртва дървесина, вододайни зони, биологично разнообразие и др.*)
...Наличие на мъртва дървесина...

III. Технологични указания

1. Дървесината в насаждението да се добива при спазване на технологичната схема по т. I
2. Сечта ще се извършва с (моторен трион, ръчно, машини; кастренето на отсечените стъбла се извършва: в сечище, на временен склад) бензиномоторен трион. Кастренето на отсечените стъбла ще се извършва в сечището.
3. Извозът от сечището до временните складове ще се осъществява с животинска сила по дълги/къси секции, сортименти, с влачене по терена, изцяло натоварени на (цели стъбла, дълги/къси секции, сортименти, чипс и др.; с влачене по терена, изцяло натоварени) с бензиномоторен трион. Кастренето на отсечените стъбла ще се извършва в сечището.
...Горска техника на цели стъбла, дълги/къси секции с влачене по терена.
4. Проектирани нови горски автомобилни пътища съгласно Наредба 5 за строителството в горските територии без промяна на предназначението им: дължина ...–...м. широчина ...–...м.
5. Изграждане и ремонт на временни извозни горски пътища:
5.1 Тракторни – допустимо разстояние между тях ...–...м (не по-малко от 40 м), дължина ...–...м, широчина 4 м.
5.2 Коларски - разстояние между тях...–...м (не по-малко от 40 м), дължина ...–...м, широчина ...–м
6. Просеки за въжени линии: ...–... бр.
допустимо разстояние между просеките ..... м., дължина .....–..... м., широчина .....–..... м.
7. Направа на технологични просеки ...–...бр.
допустимо разстояние между тях .....–.....м., дължина .....–.....м., широчина .....–..... м.
8. Изграждане на нови временни складове (бр., площ в ха) Няма изградени временни складове
...
9. Мерки за опазване на оставащите на корен дървета, подраста, младиняка и почвата Опазване на оставащите на корен дървета от наранявания и повреда от дърва
10. Начини за почистване на сечището Събиране на отпадъците в сечището по двете страни на пътя
11. Други указания: Битовите отпадъци да се изнасят извън горските територии на определените за това места.
Да се изнасят битовите отпадъци от сечището извън горските територии на определените за това места.
12. Всички операции по подготвителните и основните работи да се извършват съгласно изискванията на Правилника за здравословни и безопасни условия на труд в горите и правилата за противопожарна безопасност в горите.

ЗАПОЗНАТ с технологичния план: ...../попълва се след издаването на позволителното за сеч/
Лицето по чл. 108, ал. 2 от ЗГ, на което е издадено позволително за сеч № .....
...
/ трите имена, подпис, дата - /
№ и дата на удостоверението за упражняване на лесовъдска практика: .....

Изготвил: Мехмед Фезов
/име, фамилия/ подпис
дата 24.10.18 г.
№ и дата на удостоверението за упражняване на лесовъдска практика 4467/30.08.11

Одобрен по чл. 53, ал. 6 от ЗГ

Одобрил: инж. Здравко Карадинов
/име, фамилия/ подпис
дата 25.10.2018 г.
№ и дата на удостоверението за упражняване на лесовъдска практика 4623/20.10.16

ТЕХНОЛОГИЧЕН ПЛАН № ....

За добив на дървесина от отдел 1035 подотдел б
На ТП ДГС/ДЛС Извора /попълва се само за държавни гори/
Община Девин; Землище Девин;
имот с (кадастрален идентификатор/КВС) №....., /попълва се само за недържавни гори/

I. Схема за добива на дървесина от насаждението

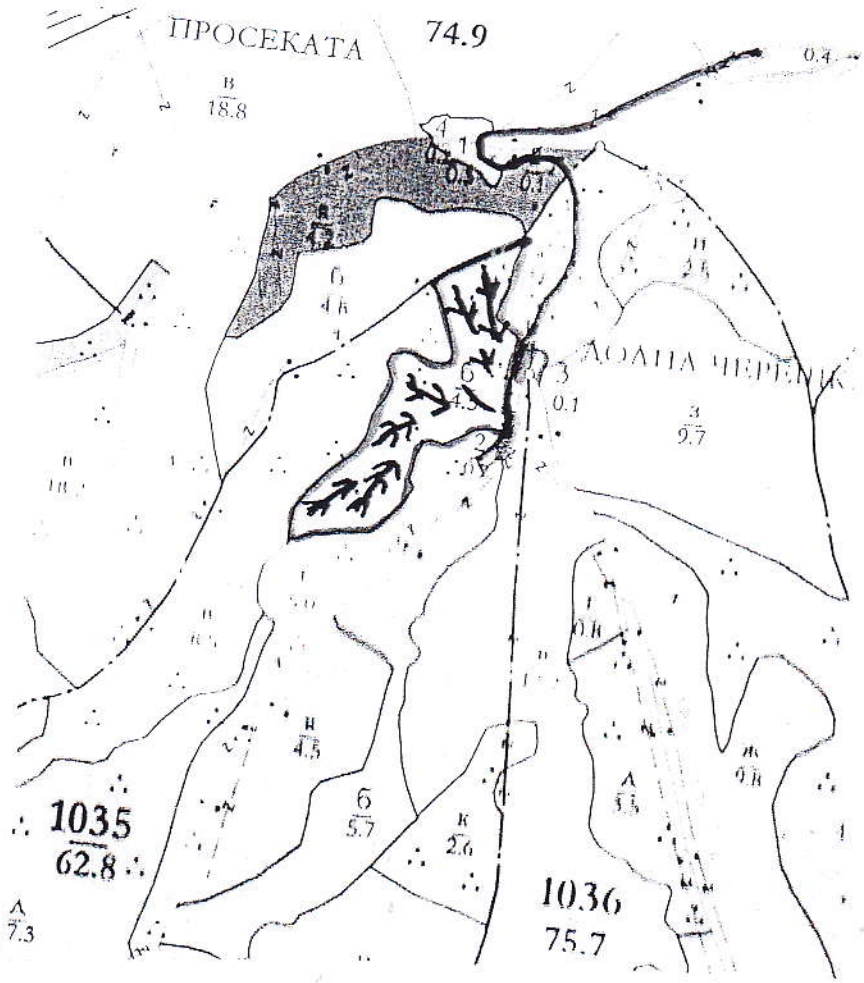

Легенда:

- ± ± ± ± проектирани коларски вр. извозни пътища
- ▬▬ съществуващи извозни пътища
- ▬▬ съществуващ автомобилен път
- ~~~~~ технологична просека
- ▬▬ граница на под отдела.
- »»»» проектирани тракторни вр. извозни пътища
- ▲▲▲ временен склад
- xxxxxx трасе на въжена линия
- =+=+=+= проектиран автомобилен път
- ▭ .....

На схемата задължително се нанасят контурите на насаждението/имота, съществуващите и проектирани временни горски пътища, технологичните просеки, просеките за въжени линии, извозни пътища, временни складове както и

1035б

II. Характеристика на насаждението

1. Вид на сечта 15% Прореждане ..... / интензивност ..... %
Втори вид сеч ..... / интензивност ..... %
2. Площ на подотдела 4.5 ..... ха Размер на сечището 4.5 ..... ха
3. Състав по план/програма Б.Бор Е/см 2 ..... действителен .....
5. Запас на 1 ха: с клони 300 ..... куб.м/ха, без клони 238 ..... куб. м/ха
6. Среден наклон на терена 17 ..... градуса.
7. Очакван добив от маркираната дървесина 183 ..... лежаща маса, куб.м

дърв. вид / категория	Б.Бор	См	Ела			дърв. вид / категория	Б.Бор	См	Ела			
едра	4	7	1			дребна	4	1	1			вър-шина
средна	22	9	8			дърва	110	4	18			

8. Наличие и характеристика на подраста преди сечта (състав, възраст, средна височина, % на покритие) .....
.....
9. Средно извозно разстояние 200 .....;
10. Други характеристики на насаждението (*токовища, сватбовища, надлесни дървета, сервитути, защитени територии, Натура 2000, защитени видове описани в доклада за гори с висока консервационна стойност, мъртва дървесина, вододайни зони, биологично разнообразие и др.*)
33 „Натура 2000"
.....

III. Технологични указания

1. Дървесината в насаждението да се добива при спазване на технологичната схема по т. 1
2. Сечта ще се извършва с (моторен трион, ръчно, машини; кастренето на отсечените стъбла се извършва в сечище, на временен склад) БМТ .....
.....
3. Извозът от сечището до временните складове ще се осъществява с животинска теглителна сила
на (цели стъбла, дълги/къси секции, сортименти, чипс и др.; с влачене по терена, изцяло натоварени) .....
.....
.....
4. Проектирани нови горски автомобилни пътища съгласно Наредба 5 за строителството в горските територии без промяна на предназначението им: дължина ..–..... м. широчина –..... м.
5. Изграждане и ремонт на временни извозни горски пътища:
5.1 Тракторни – допустимо разстояние между тях ..–..... м (не по-малко от 40 м), дължина –..... м, широчина 4 м.
5.2 Коларски - разстояние между тях ..–..... м (не по-малко от 40 м), дължина ..... м, широчина ... м
6. Просеки за въжени линии: ..–..... бр.
допустимо разстояние между просеките ..–..... м., дължина ..–..... м., широчина ..... м.
7. Направа на технологични просеки ..–..... бр.
допустимо разстояние между тях ..–..... м., дължина ..–..... м., широчина ..–..... м.
8. Изграждане на нови временни складове (бр., площ в ха) 2 бр. (0,01 ха) .....
.....
9. Мерки за опазване на оставащите на корен дървета, подраста, младиняка и почвата
Да се опазвали оставащите на корен дървета от обелване и наранавания.
10. Начини за почистване на сечището разхвърляно по цялото сечище
11. Други указания: Да не се изхвърлят битови отпадъци по горските територии, а само на определените за това е цел места.
Да се изнасят битовите отпадъци от сечището извън горските територии на определените за това места.
12. Всички операции по подготвителните и основните работи да се извършват съгласно изискванията на Правилника за здравословни и безопасни условия на труд в горите и правилата за противопожарна безопасност в горите.

ЗАПОЗНАТ с технологичния план: ...../попълва се след издаването на позволителното за сеч/
Лицето по чл. 108, ал. 2 от ЗГ, на което е издадено позволително за сеч № .....
.....
/ трите имена, подпис, дата - /
№ и дата на удостоверението за упражняване на лесовъдска практика: .....

Образец по чл. 53, ал. 6 от ПСТ

Изготвил: инж. Сам
Тихомир Карагин
/имс, фамилия,/ подпис:
дата: 11.12.18 г.,
№ и дата на удостоверението за упражняване на лесовъдска практика: 44831/21.10.16г.

Одобрил:
инж. Здравко Карагинов
имс, фамилия,/ подпис:
дата: 04.02.2019г.
№ и дата на удостоверението за упражняване на лесовъдска практика: 4623/21.10.16г.

ТЕХНОЛОГИЧЕН ПЛАН № ....

За добив на дървесина от отдел 246 подотдел Г
На ТП ДГС/ДЛС Извора /попълва се само за държавни гори/
Община Девин; Землище Грохотно;
имот с (кадастрален идентификатор/КВС) №....., /попълва се само за недържавни гори/

I. Схема за добива на дървесина от насаждението

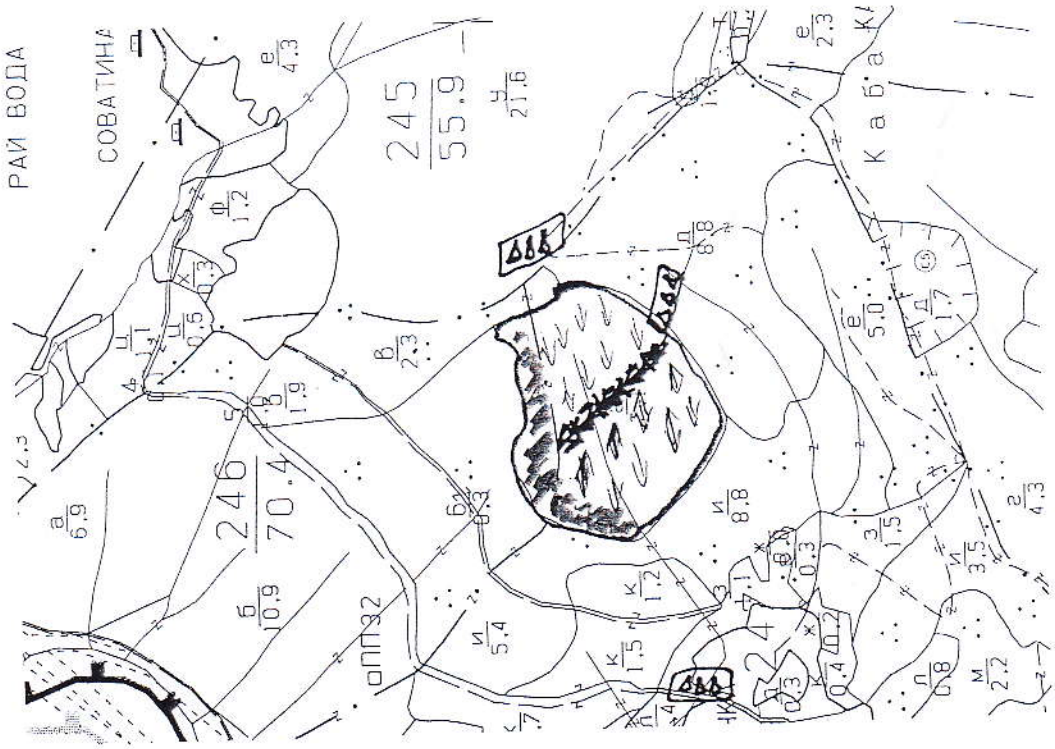

Легенда:

± ± ± ± проектирани коларски вр. извозни пътища	»-»-»-» проектирани тракторни вр. извозни пътища
- - - - - - съществуващи извозни пътища	▲ ▲ ▲ временен склад
======= съществуващ автомобилен път	xxxxxx трасе на въжена линия
^^^^^^^ технологична просека	=+=+=+= проектиран автомобилен път
[redacted] ..кемаркирана площ	[redacted] ..границя на полот ола
	↓↓↓↓↓↓ - посока на извоза

На схемата задължително се нанасят контурите на насаждението/имота, съществуващите и проектирани временни горски пътища, технологичните просеки, просеките за въжени линии, извозни пътища, временни складове както и връзката им със съществуващата автомобилна пътна мрежа.

246

II. Характеристика на насаждението

1.Вид на сечта ...Пробирка.../ интензивност 15 %
Втори вид сеч ...../ интензивност .....%
2.Площ на подотдела ...7,1.....ха Размер на сечището...0,5..... ха
3. Състав по план/програма...5Б 10, бук....., действителен...5Б 10, бук.....
5. Запас на 1 ха: с клони...390.....куб.м/ха , без клони ...355.....куб. м/ха.
6. Среден наклон на терена .....31.....градуса.
7. Очакван добив от маркираната дървесина .....223.....лежаща маса, куб.м.

дърв. вид / категория						дърв. вид / категория						
едра	160					дребна	1					вър-
средна	32					дърва	24					шина

8.Наличие и характеристика на подраста преди сечта (състав, възраст, средна височина, % на покритие) .....
.....
9. Средно извозно разстояние ...300 м...;
10. Други характеристики на насаждението (*токовища, свлачища, надвесни дървета, сервитути, защитени територии, Натура 2000, защитени видове описани в доклада за гори с висока консервационна стойност, мъртва дървесина, вододайни зони, биологично разнообразие и др.*)
Зона нестопанисване 1030, Зона опазна 2113;
.....

III. Технологични указания

1. Дървесината в насаждението да се добива при спазване на технологичната схема по т. I
2. Сечта ще се извършва с (моторен трион, ръчно, машини; кастренето на отсечените стъбла се извършва: в сечище, на временен склад) .....
.....
3. Извозът от сечището до временните складове ще се осъществява с...Трактор.....
ръчно сглобяване и планинска тяга.
на (цели стъбла, дълги/къси секции, сортименти, чипс и др.; с влачене по терена, изцяло натоварени).....
.....
.....
4. Проектирани нови горски автомобилни пътища съгласно Наредба 5 за строителството в горските територии без промяна на предназначението им: дължина .....м. широчина .....м.
5. Изграждане и ремонт на временни извозни горски пътища:
5.1 Тракторни – допустимо разстояние между тях .....м (не по-малко от 40 м), дължина 250 м, широчина 4 м.
5.2 Коларски - разстояние между тях.....м (не по-малко от 40 м), дължина .....м, широчина ... м
6. Просеки за въжени линии: ..... бр.
допустимо разстояние между просеките ..... м., дължина ..... м., широчина ..... м.
7. Направа на технологични просеки .....бр.
допустимо разстояние между тях .....м., дължина .....м., широчина ..... м.
8. Изграждане на нови временни складове (бр., площ в ха) 3бр х 0,01 ха
.....
9. Мерки за опазване на оставащите на корен дървета, подраста, младиняка и почвата Повредените от сечта дървета с ценни качества остават на корен
отпада
10. Начини за почистване на сечището ...да се разхвърля по земята и почва.....
11. Други указания: ...да се събират битовите отпадъци.....
.....
Да се изнасят битовите отпадъци от сечището извън горските територии на определените за това места.
12. Всички операции по подготвителните и основните работи да се извършват съгласно изискванията на Правилника за здравословни и безопасни условия на труд в горите и правилата за противопожарна безопасност в горите.

ЗАПОЗНАТ с технологичния план: ...../попълва се след издаването на позводителното за сеч/
Лицето по чл. 108, ал. 2 от ЗГ, на което е издадено позволително за сеч №0337091130619-
Николай Узунов
..... / трите имена, подпис, дата /
№ и дата на удостоверението за упражняване на лесовъдска практика/12268/26.04.16

Образец по чл. 53, ал. 6 от НСТ

Изготвил:
/инж. Соня Евтимова/
/име, фамилия,/ подпис: .....
Дата: 30.09.2019г.,
№ и дата на удостоверението за упражняване на лесовъдска практика: 10000/22.11.2013 г.

Одобрил:
/инж. Здравко Караджов/
/име, фамилия,/ подпис: .....
дата: 1.10.2019г.
№ и дата на удостоверението за упражняване на лесовъдска практика: 4623/21.10.2011 г.

ТЕХНОЛОГИЧЕН ПЛАН № 1/30.09.2019г.

За добив на дървесина от отдел 1037 подотдел „б“
На ТП ДГС/ДЛС-**Извора, гр.Девин,** */попълва се само за държавни гори/*
Община **Девин**; Землище на **гр.Девин**
Имот с (кадастрален идентификатор/КВС №...../*попълва се само за държавни гори/*

I. Схема за добива на дървесина от насаждението

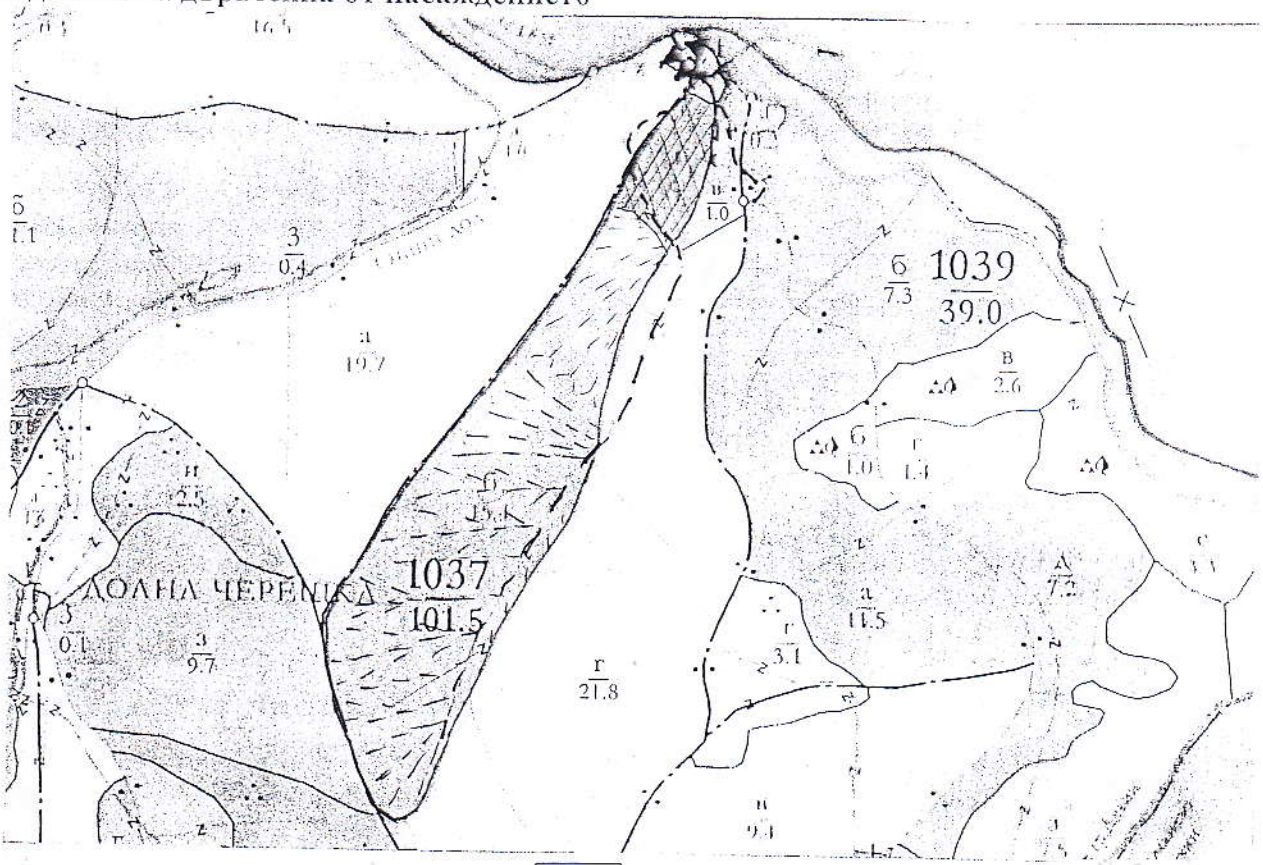

Легенда:

- проектирани коларски вр. извозни пътища
- съществуващи извозни пътища
- съществуващ автомобилен път
- технологична просека
- Граница на насаждение
- Немаркирана част
- проектирани тракторни вр. извозни пътища
- временен склад
- трасе на въжена линия
- проектиран автомобилен път

На схемата задължително се нанасят контурите на насаждението/имота, съществуващите и проектирани временни горски пътища, технологичните просеки, просеките за въжени линии, извозни пътища, временни складове както и връзката им със съществуващата автомобилна пътна мрежа.

10376

II. Характеристика на насаждението

1. Вид на сечта *ПОСТЕПЕННО - КОТЛОВИННА* / интензивност *30%* /
Втори вид сеч ...../ интензивност .....%
2. Площ на подотдела *15,4 ха.* Размер на сечището *13,6 ха.*

3.Състав по план/програма *ббб9,бк1,см,ела;* действителен: *ббб8,бк2,см,ела,трп,здб*

5. Запас на 1 ха: с клони *490 куб.м./ха.* , без клони *428 куб. м./ха.*
6. Среден наклон на терена *31 градуса.*
7. Очакван добив от маркираната дървесина *1738 лежаща маса, куб.м.*

дърв. вид / категория	ББ	СМ	ЕЛА	БК	ТРП	дърв. вид / категория	ББ	СМ	ЕЛА	БК	ТРП		
едра	738	32	117	-	-	дребна	3	-	-	-	-	вър-	
средна	53	2	18	-	-	дърва	541	4	23	203	4	шина	

8.Наличие и характеристика на подраста преди сечта (състав, възраст, средна височина, % на покритие: *бк8,сем,3 м.,ела1,1м.,см.*

9. Средно извозно разстояние 500 *м.;*

10. Други характеристики на насаждението (*токовища, сватбовища, надлесни дървета, сервитути, защитени територии, Натура 2000, защитени видове описани в доклада за гори с висока консервационна стойност, мъртва дървесина, вододайни зони, биологично разнообразие и др.*): *33"Натура 2000": BG 0001030, местообитание:91СА.*

III. Технологични указания

1. Дървесината в насаждението да се добива при спазване на технологичната схема по т. I
2. Сечта ще се извършва *с* (моторен трион, ръчно, машини; кастренето на отсечените стъбла се извършва: в сечище, на временен склад): *Сеч с бензиномоторен трион, кастрене на отсечените стъбла в сечището, разкройване на вр.склад при извоз със спец. горска техника и разкройване в сечището при извоз с животинска тяга или КВЛ.*
3. Извозът от сечището до временните складове ще се осъществява с (цели стъбла, дълги/къси секции, сортименти, чипс и др.; с влачене по терена, изцяло натоварени): *Специализирана горска техника, на дълги окастрени секции, с влачене по терена и /или изцяло натоварени. Животинска тяга на сортименти до 5 м. с влачене по терена. Късометражна въжена линия - трасетата на въжената линия ще бъдат проектирани на терен след издаване на позволителното за сеч, настаняване на лицата извършващи добив и запознаване с техническите параметри на късометражната въжена линия.*
4. Проектирани нови горски автомобилни пътища съгласно Наредба 5 за строителството в горските територии без промяна на предназначението им: дължина м. широчина .....м.
5. **Изграждане и ремонт на временни извозни горски пътища**:

5.1 Тракторни – допустимо разстояние между тях .....м.(не по-малко от 40 м), дължина..... м, широчина .... м.

5.2 Коларски - разстояние между тях.....м (не по-малко от 40 м), дължина .....м, широчина ... м

6. Просеки за въжени линии: ..... бр.
допустимо разстояние между просеките ..... м., дължина ..... м., широчина ..... м.
7. Направа на технологични просеки .....бр.
допустимо разстояние между тях .....м., дължина .....м., широчина ..... м.
8. Изграждане на нови временни складове бр., площ в ха.): *не се налага изграждане на нови.*
9. Мерки за опазване на оставащите на корен дървета, подраста, младиняка и почвата: *правилно определяне посока на повaляне, обезопасяване на оставащите на корен дървета немаркирани с КГМ покрай извозни пътища и временни складове.*
10. Начини за почистване на сечището: *Разхвърляне на отпадъците по цялото сечище .*
11. Други указания: *Да се спазват изискванията на Приложение №1към Заповед №206/31.07.2014г. на Директора на ЮЦДП-Смолян.. Да се изнасят битовите отпадъци от сечището извън горските територии на определените за това места.*
12. Всички операции по подготвителните и основните работи да се извършват съгласно изискванията на Правилника за здравословни и безопасни условия на труд в горите и правилата за противопожарна безопасност в горите.

ЗАПОЗНАТ с технологичния план: ...../попълва се след издаването на позволителното за сеч/
Лицето по чл. 108, ал. 2 от ЗГ, на което е издадено позволително за сеч № .....
...../ трите имена, подпис, дата /
№ и дата на удостоверението за упражняване на лесовъдска практика: .....